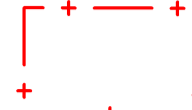






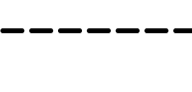





Document conforme à la Délibération du Conseil Municipal portant approbation de la révision du POS en PLU du 27 septembre 2019

Le Maire
 Michaël WEBER

Envoyé en préfecture le 03/10/2019
 Révisé en préfecture le 03/10/2019
 Approuvé le 27/09/2019
 (S) - 052-215270596-20190227-20190605-DE

-  Limite communale
-  01 Section
-  Limite de zone
-  Nom de la zone
-  Sentier de randonnée
-  Elément remarquable du patrimoine
-  Emplacement réservé
-  Ligne d'implantation obligatoire des façades
-  Alignement des façades
-  Bande inconstructible L111 - 6
-  Autoroute et Route à Grande Circulation

